

# WELCOME TO MISSISSIPPI MILLS

Welcome to Mississippi Mills - with hundreds of kilometres of exceptional cycling through beautiful countryside.

You'll find paved roads for effortless touring, and quiet gravel roads for adventure and discovery.

With dozens of locations for dining and accommodation, Mississippi Mills is the perfect cycling destination for all cyclists - new and experienced, young and young at heart.

## BIENVENUE à MISSISSIPPI MILLS

Bienvenue à Mississippi Mills – localité offrant des centaines de kilomètres de randonnée exceptionnelles dans une campagne magnifique. Vous y trouverez des routes pavées pour des balades faciles et des routes escarpées pour l'aventure et la découverte.

Avec douzaines de restaurants et différents types d'hébergement, Mississippi Mills est la destination parfaite pour les cyclistes de tous les niveaux – du novice à l'expert et accessible à toutes les tranches d'âge.

### Accommodation • hébergement

ALMONTE		
Almonte Riverside Inn & Kitchen	81 Queen St.	613-461-2745
Celtic Rest B&B	138 Spring St.	613-256-5059
or 613-402-5059		
Menzies House B&B	80 Queen St.	613-256-2055
Old Burnside B&B	218 Strathburn St.	613-256-2066
BLAKENEY		
Rowboat Riverside B&B	178 Blakeney Rd.	613-256-6522
PAKENHAM		
Carnivic Lodge	158 Davison Cr.	613-624-5453

### Dining • salle à manger

ALMONTE		
Almonte Pizzeria & Sharwama	27 Bridge St.	613-461-6161
Almonte Riverside Inn & Kitchen	81 Queen St.	613-461-2745
Baker Bob's	75 Little Bridge St.	613-256-7674
Barley Mow	79 Little Bridge St.	613-256-5669
Café Postino	73 Mill St.	613-256-6068
Canadian Café	11 Bridge St.	613-256-3793
Cortelli's Pizza	74 Bridge St.	613-256-5417
Daily Scoop Café	500 Ottawa St.	613-256-9066
Equator's Coffee Roasters	9A Houston Drive	613-256-5960
Foodies Fine Foods	34 Mill St.	613-256-6500
Heirloom Café and Bistro	7 Mill St.	613-256-9653
JR's Family Restaurant	385 Ottawa St.	613-256-2035
Mamma's Place Restaurant	413 Ottawa St.	613-256-0816
Milano's Pizzeria	20 Martin St. N.	613-256-2525
Mill Street Crepe Company	14 Mill St.	613-256-2737
Palms... the coffee shop	78 Mill St.	613-256-2676
Robin's Nest Tea Room	98 Mill St.	613-256-4830
Subway	95 Mill St.	613-256-0864
Superior Restaurant	84 Mill St.	613-256-3954
Waterfall Delights Ice Cream	27 Mill St.	613-256-3934

PAKENHAM		
Centennial Restaurant	2536 Graham St.	613-624-5413
Copper Kettle Restaurant	104 11th Conc S.	613-624-5376
Fulton's Pancake House	399 Sugar Bush Rd.	613-256-3867
Love That Barr	2496 Graham St.	613-624-2000
Pakenham General Store	2524 Graham St.	613-624-5280
Scoop's Ice Cream	111 Waba Rd.	613-624-5611

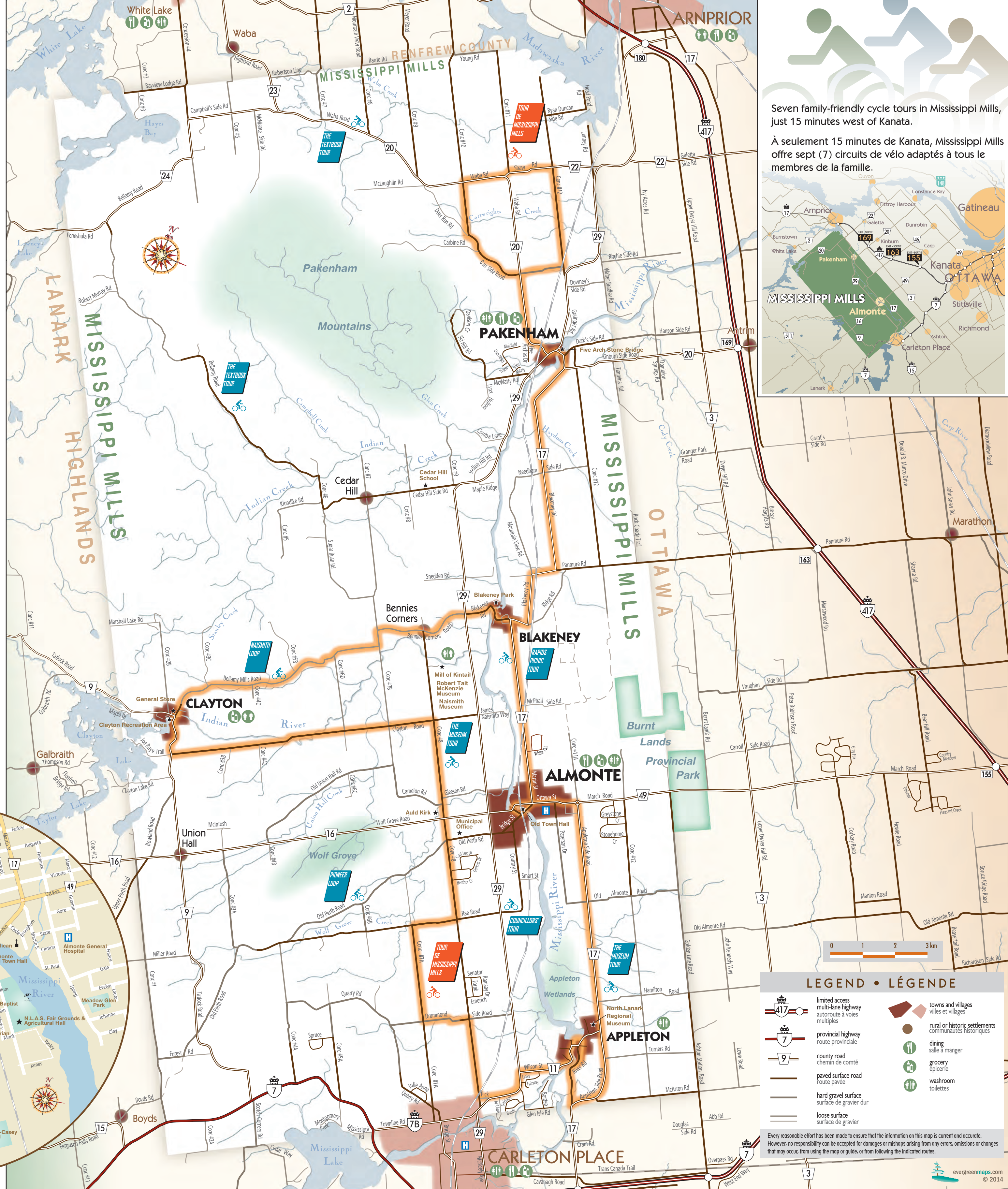
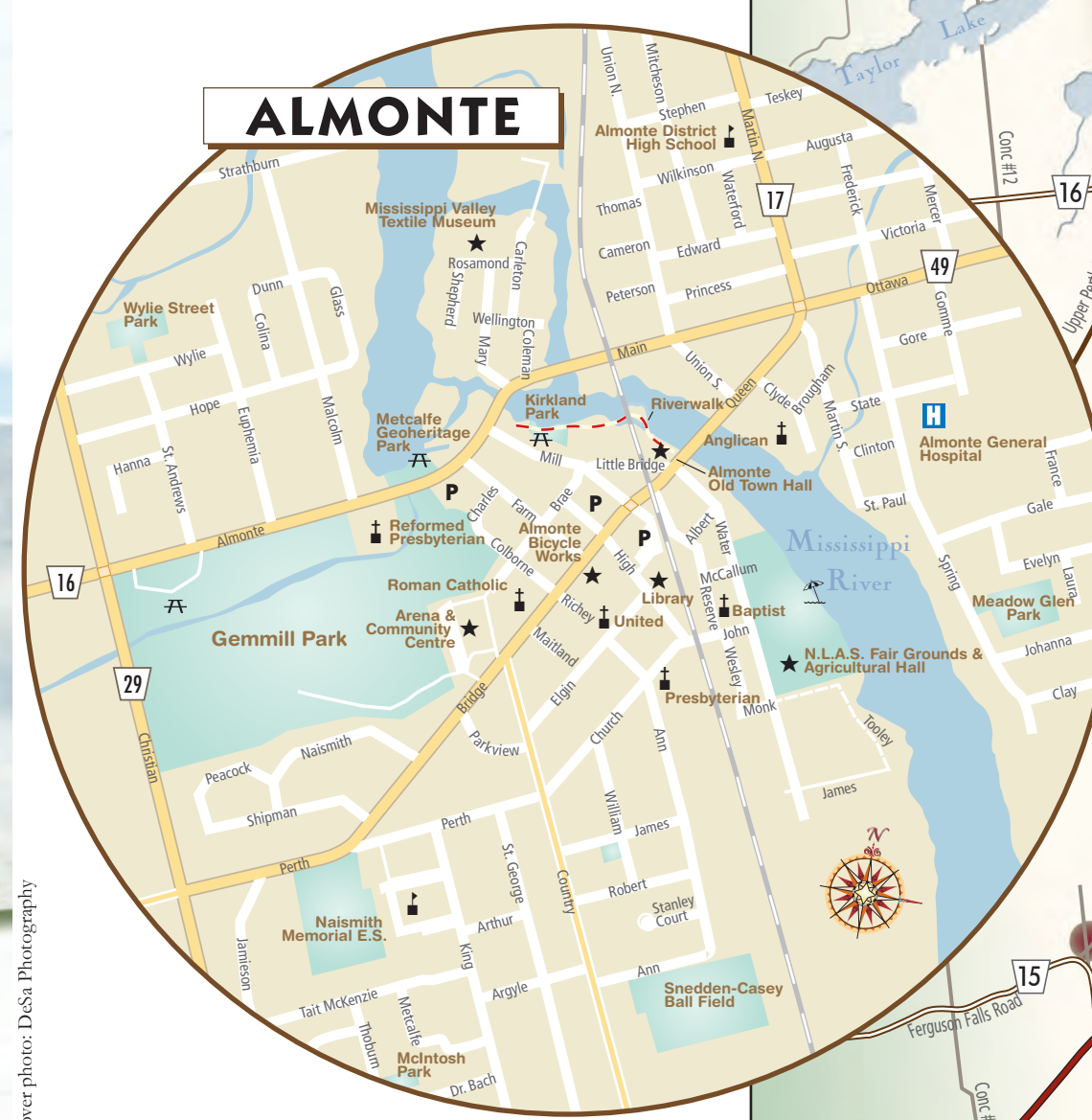
## TOUR DE MISSISSIPPI MILLS

The grand dame of Bicycle Month routes, this trip winds through the town of Almonte and all four hamlets of Mississippi Mills. Roll downhill and turn right onto Ottawa Street. Head east to the traffic circle on the March Road and turn right onto the Appleton Side Road. You are off on a journey that showcases some of Miss Mills' finest scenery, from the rushing rapids at Blakeney to gentle curves along the river in Appleton. The pastoral setting of the 1830s Auld Kirk abruptly gives way to a steep ascent onto the Canadian Shield and the Wolf Grove. The peaceful hamlet of Clayton offers a chance for a quick swim in the summer. Heritage mills and century stone farmhouses dot the countryside on this route. Cross over the Five Arch stone bridge in Pakenham (the only one of its kind in North America) before you climb the Pakenham highlands. Stop off for Tea on the Lawn at the historic Mill of Kintail (Wednesdays and Saturdays in the summer) or the North Lanark Regional Museum (time varies).

100 km • mostly paved  
start: downtown Almonte

La grande dame des parcours du "Mois de la bicyclette", cette route passe par la ville d'Almonte et serpente les quatre hameaux de Mississippi Mills. Au bas de la côte de la rue Mill, tournez à droite sur la rue Ottawa jusqu'au rond-point du chemin March, tournez à droite sur la route secondaire Appleton Side. Votre périple met vedettes certains des plus beaux paysages de « Miss Mills »; Blakeney et ses chutes cascadeant, les berges de la rivière à Appleton. Le cadre bucolique de la chapelle Auld Kirk (1830) fait soudainement place à une montée abrupte sur le Bouclier canadien et le « Wolf Grove ». À l'été, le paisible hameau de Clayton est l'endroit idéal pour faire une baignade. Usines patrimoniales et maisons de fermes en pierre centenaires parsèment cette route de campagne. Traversez le pont « Five Arch » à Pakenham (le seul de son genre en Amérique du Nord) avant de monter les montagnes Pakenham. Arrêtez-vous pour le thé sur la pelouse du moulin historique de Kintail (les mercredis et samedis en été) ou du Musée régional de North Lanark (horaire varié).

100 km • principalement asphaltée  
début : Almonte centre-ville



Seven family-friendly cycle tours in Mississippi Mills, just 15 minutes west of Kanata.

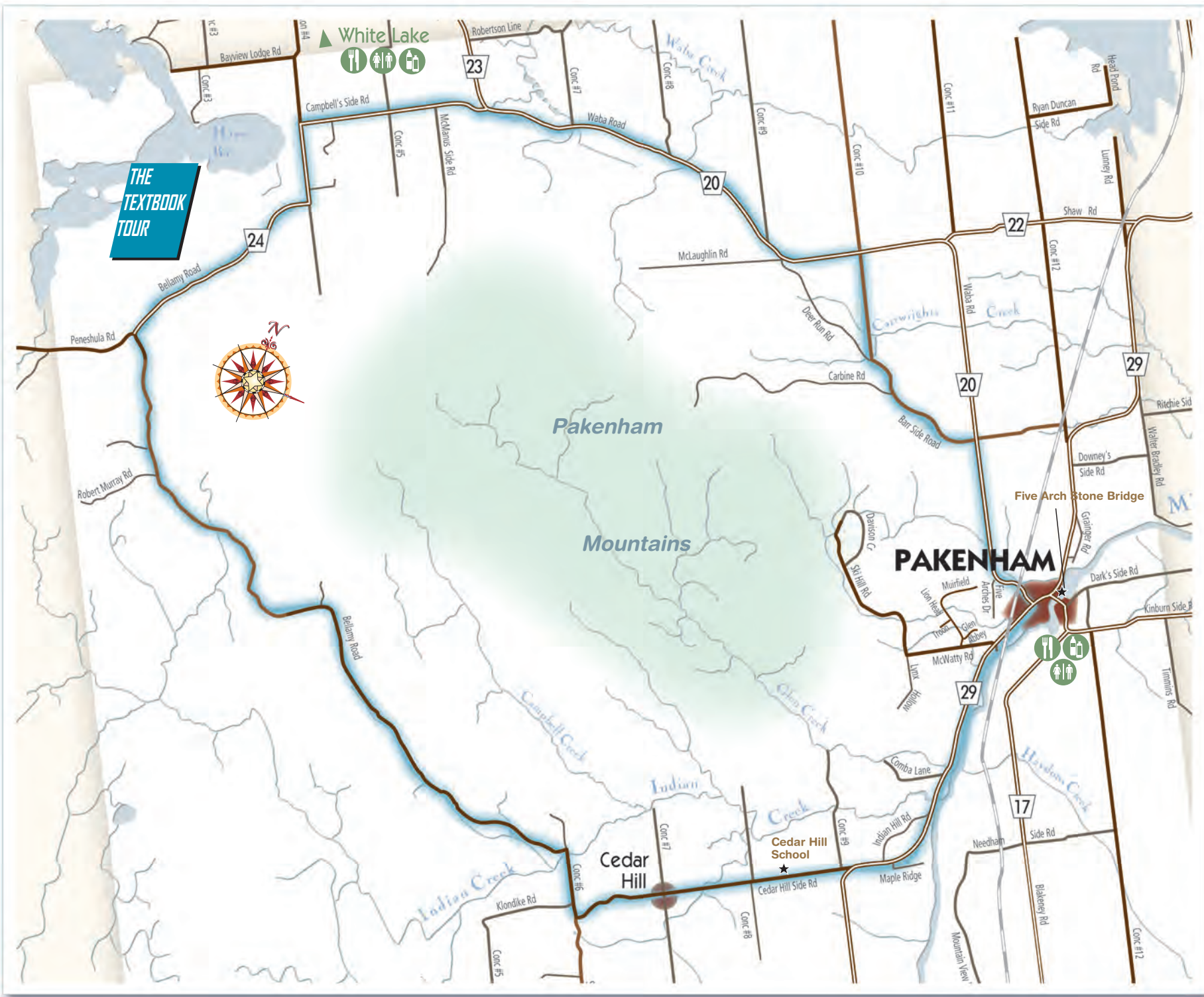
À seulement 15 minutes de Kanata, Mississippi Mills offre sept (7) circuits de vélo adaptés à tous les membres de la famille.

### LEGEND • LÉGENDE

	limited access multi-lane highway autoroute à voies multiples		towns and villages villes et villages
	provincial highway route provinciale		rural or historic settlements communautés historiques
	county road chemin de comté		dining salle à manger
	paved surface road route pavée		grocery épicerie
	hard gravel surface surface de gravier dur		washroom toilettes
	loose surface surface de gravier		

Every reasonable effort has been made to ensure that the information on this map is current and accurate. However, no responsibility can be accepted for damages or mishaps arising from any errors, omissions or changes that may occur, from using the map or guide, or from following the indicated routes.





**T**EXTBOOK TOUR

Here's a classic textbook case of all-terrain riding. Start on the seabed of an ancient tropical ocean. Upstream from the five arched stone bridge, take a few moments to hunt for some fossils of giant cone-shaped cephalopods that once lived here over 450 years ago. Head back into the quaint village of Pakenham and fuel up with a double ice cream cone at Scoops, before starting out with some easy riding on the flat farmlands along the Waba Road. Keep a little energy in reserve because soon you will be climbing the long hill around Pakenham Mountain. Take a breather at the top on the Campbell Side Road to admire the view overlooking White Lake. Get ready for a rapid, rugged descent on the Bellamy Road to Cedar Hill, and back to Pakenham, just in time to sample some goodies at the old fashioned General Store, a leisurely meal at the Centennial Restaurant or Love that Barr, and some final book learning with the *Walking Tour Map* of Pakenham.

**42 km • 37 paved & 5 gravel**  
**start: Five Arch Stone Bridge in Pakenham**

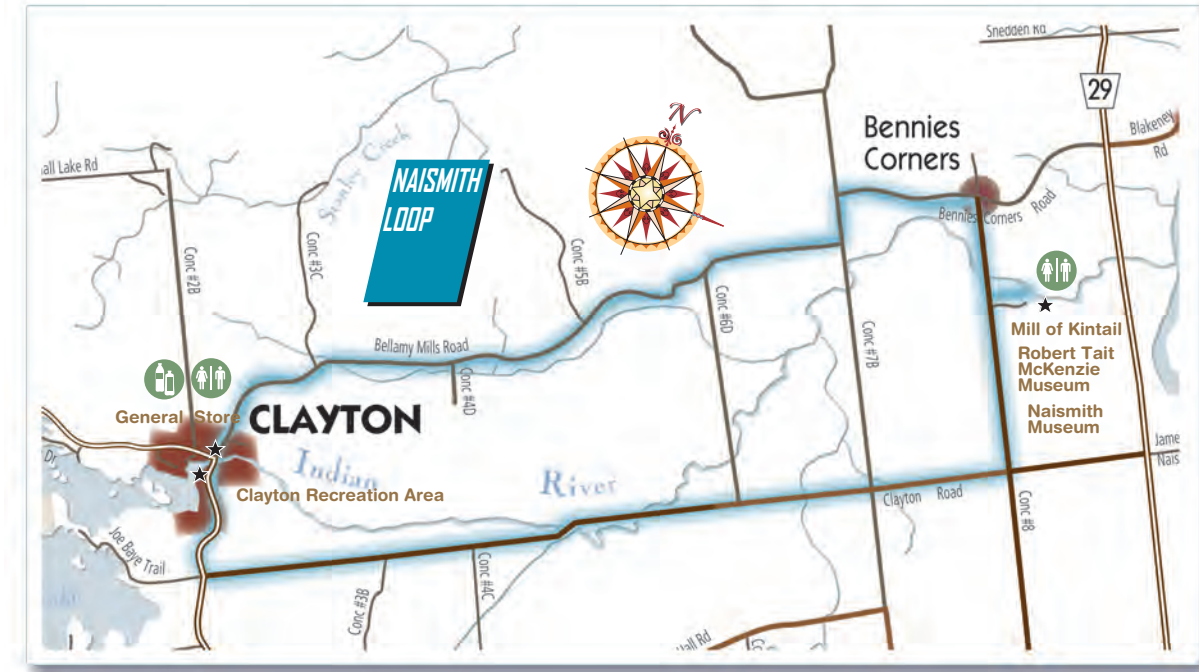
Voici un parcours de vélo tout-terrain classique. Débutez sur le fond d'un ancien océan tropical. En amont du Pont de Pierre « Five Arch », prenez quelque instant pour repérer des fossiles de céphalopodes géants en forme de cône datant de plus de 450 ans. Avant d'entreprendre un parcours plat le long des terres agricoles de la route Waba, revenez dans le pittoresque village de Pakenham pour refaire le plein avec un cornet de crème glacée de chez Scoops. Gardez un peu d'énergie en réserve, car bientôt vous escaladerez la longue pente de la montagne de Pakenham. Prenez une pause au sommet de la route Campbell Side pour admirer la vue sur le White Lake. Préparez-vous à une descente rapide et abrupte le long de la route Bellamy jusqu'à Cedar Hill. De retour à Pakenham, pour pourrez déguster quelques sucreries à l'ancien magasin général, un repas tranquille dans le restaurant Centennial ou le « Love that Barr ». En terminant, vous pourrez en apprendre davantage en faisant le tour pédestre de Pakenham (voir la carte).

**42 km • 37 asphaltés & 5 gravier**  
**début : Pont de Pierre Five Arch, Pakenham**

The Silver Chain Challenge is a friendly competition between Lanark and Renfrew Counties to inspire and promote more active and healthier communities. Mississippi Mills Bicycle Month and the Physical Activity Network - Renfrew County invite residents to compete for the most bicycled community and county each June.

**silverchainchallenge.ca**

Le Défi « Silver Chain Challenge » est une compétition amicale entre les comtés de Lanark et de Renfrew afin d'inspirer les communautés à devenir plus actives et de promouvoir une meilleure santé. Chaque juin, « Mississippi Mills Bicycle Month », « the Physical Activity Network » et le Comté de Renfrew invitent les résidents à rivaliser pour le plus kilomètre de vélo complété sur les routes de leur communauté et du comté.



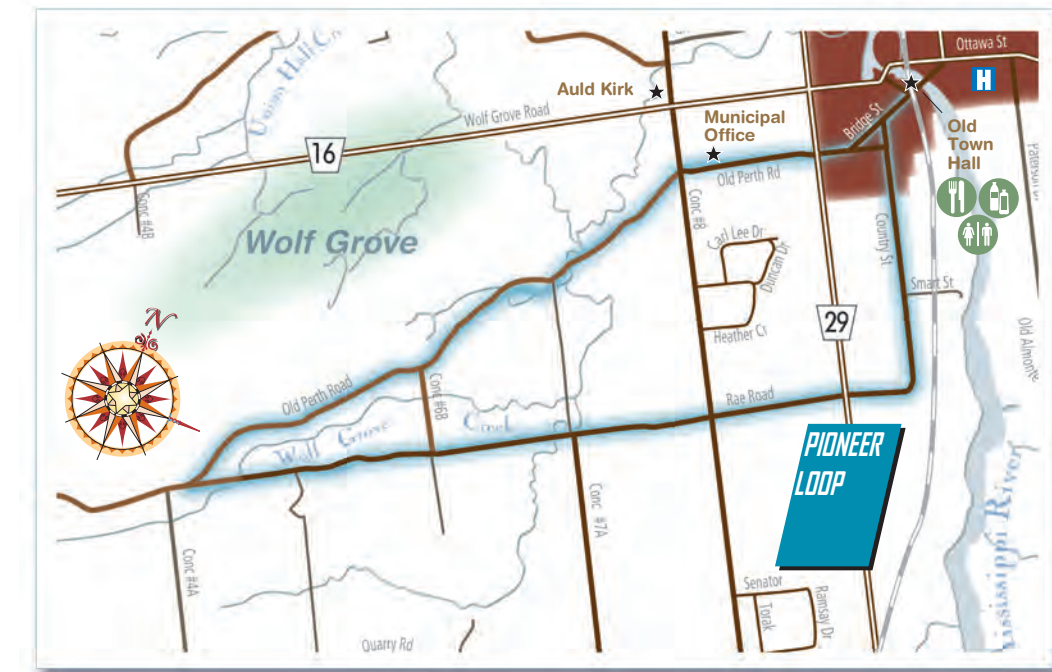
**N**AISMITH LOOP

Start at the parking lot and take an historical side trip down the laneway to this 1830s grist mill, now a museum dedicated to the memory of Dr. R. Tait McKenzie. Be sure to view his athletic sculptures in the loft studio, and visit the Naismith display in the lower level, home of the famous basketball rock. As boyhood chums, McKenzie and Naismith, two of Miss Mills' most celebrated figures, would roam the fields along this easy ride through rustic farmland and forests of Canadian sugar maples. Stop at the Clayton General Store for a cool drink and check out the extensive used book selection on the front porch, before returning along the meandering banks of the Indian River.

**22 km • mixed gravel & paved**  
**Start: Mill of Kintail**

Du terrain de stationnement, faites un détour historique vers ce moulin des années 1830, maintenant un musée dédié à la mémoire du Dr R. Tait McKenzie. Assurez-vous de voir ses sculptures sportives dans le studio loft, et visiter l'exposition Naismith au niveau inférieur, vous y trouverez la célèbre roche mère du basketball. Copains d'enfance, McKenzie et Naismith, les deux personnages les plus célèbres de « Miss Mills », se promènèrent travers des terres agricoles champêtres et des forêts canadiennes d'érables à sucre, qui sont maintenant une randonnée facile. Arrêtez-vous au magasin général de Clayton pour une boisson rafraîchissante et consultez la vaste sélection de livres d'occasion sur le perron, avant de revenir sur les rives de l'Indian River.

**22 km • mixte gravier & asphalte**  
**début : Moulin de Kintail**



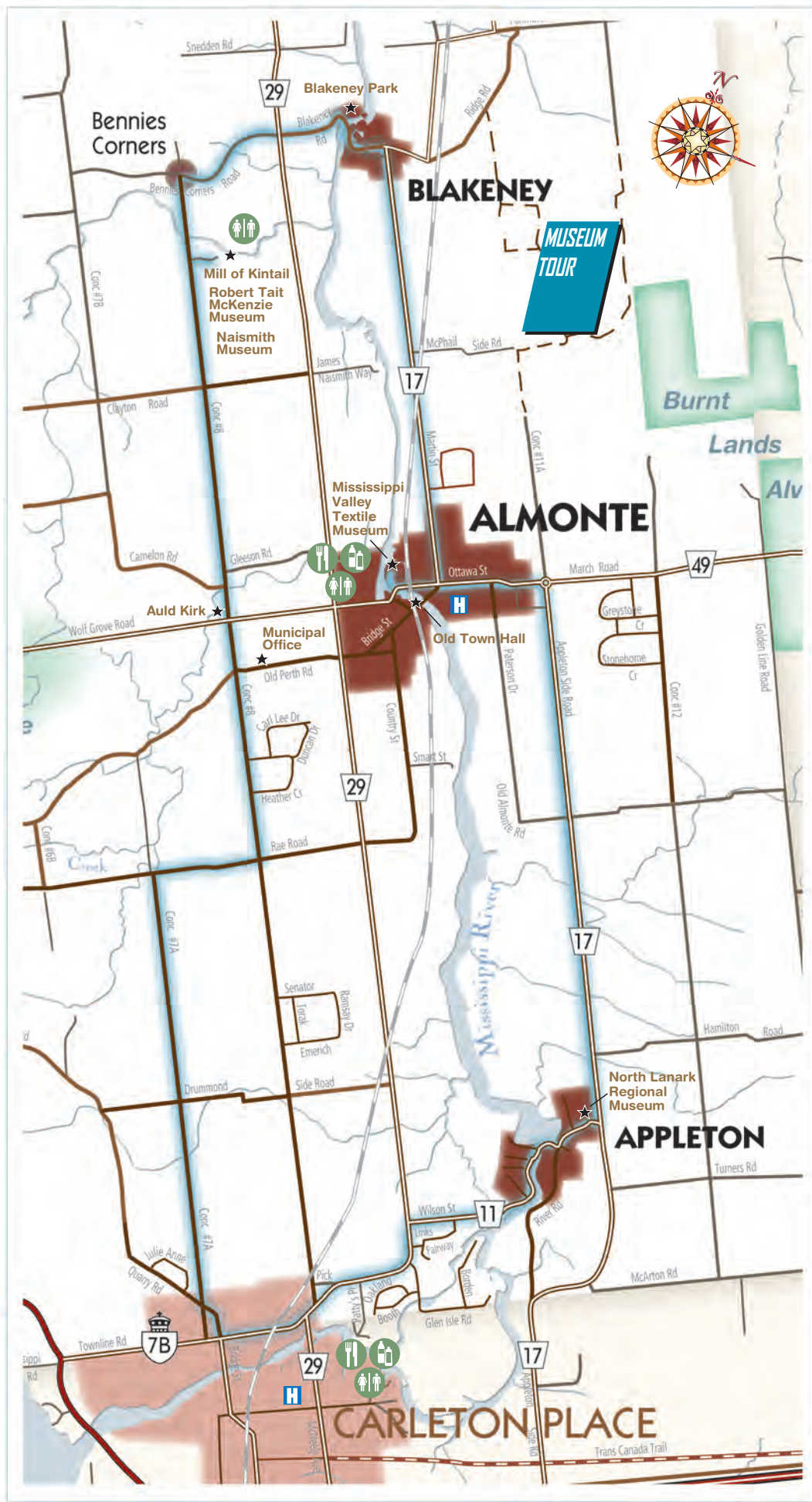
**P**IONEER LOOP

This tour can be considered a tribute to the early pioneers who homesteaded on 100 acre lots in Ramsay Township. Follow Country Street until it becomes the Rae Road, and carefully cross over Highway 29, heading west. Along the way, note the old farmsteads with their traditional, split cedar-rail fences lining the concession roads. Much of the forest was logged in the 1820s. Large rocks and boulders were ploughed up from the fields, moved with stone boats and oxen, then often piled in a heap right in the centre of the field. Look for these markers as you cycle down the Rae Road to the Old Perth Road. Take a sharp right here and, as you travel back to Almonte, marvel at the courage and pioneering spirit needed to settle this land.

**18 km • 12 paved & 6 gravel**  
**start: Almonte Arena**

Ce circuit peut être considéré comme un hommage aux pionniers qui se sont établis sur des centaines d'acres dans le canton de Ramsay. Suivez la rue Country jusqu'à ce qu'elle devienne la route Rae, et traversez prudemment l'autoroute 29 en direction ouest. Sur le chemin, notez les vieilles fermes avec leurs clôtures de perche traditionnelles en cèdre qui tapissent cette concession. Une grande partie de la forêt a été défrichée dans les années 1820. Les labours ont permis de retirer de grosses roches qui ont été déplacées par traîneau à fardeaux tirés par des bœufs. Ces dernières ont souvent été entassées dans le centre du champ. Lorsque vous vous dirigerez vers la vieille Perth Road, en roulant sur la route Rae vous pourrez voir ces marqueurs. Virez à droite en direction d'Almonte tout en admirant le courage et l'esprit pionnier de nos ancêtres.

**18 km • 12 asphaltés & 6 gravier**  
**début : aréna d'Almonte**



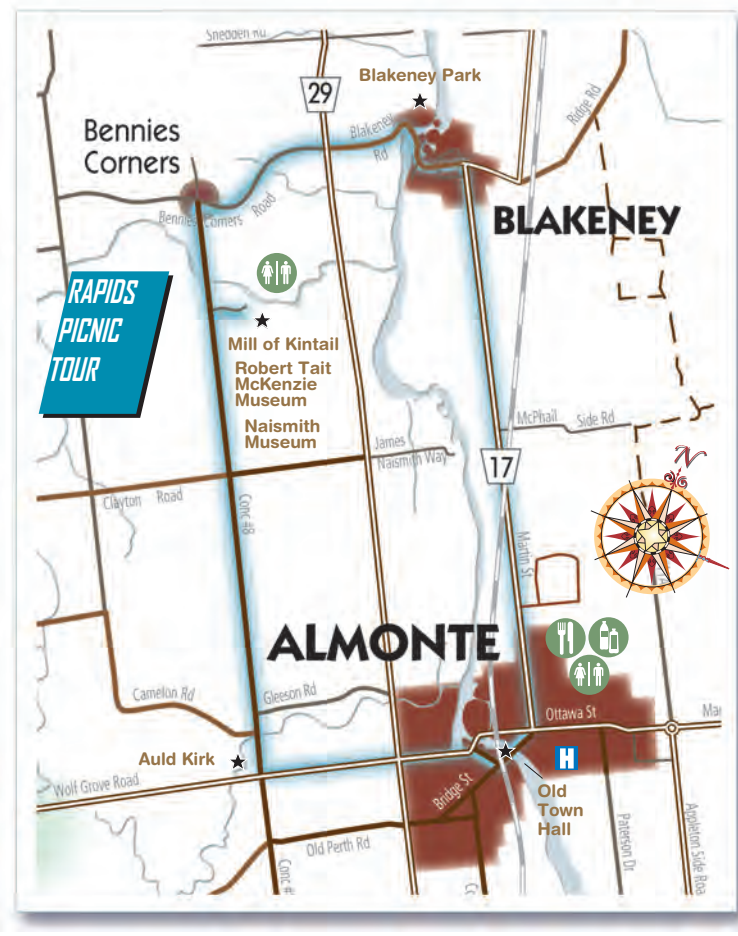
**M**USEUM TOUR

This is the ultimate local history buff's tour and it can be modified depending on how much time you want to spend at each stop. You will find two companion museums at the Mill of Kintail Conservation Area, on the 8th Concession, only a short ride through picture perfect rolling farmland. Both the R.Tait McKenzie Memorial Museum and the Dr. James Naismith Basketball Museum are housed in the same 1860's heritage grist mill at this site. The North Lanark Historical Museum, found at the corner of the Appleton Side Road and the River Road, is a trove for genealogists and those studying regional history. The Mississippi Valley Textile Museum highlights early mill history and the role of the textile industry in this area. You will find it by riding through Almonte's downtown heritage district, which showcases some of the area's finest shops and restaurants. Watch for a sign at the bottom of Mill Street directing you to Textile Museum at the lower falls.

**41 km • mostly paved; 3 km hard packed gravel**  
**start: anywhere along the route**

C'est la tournée des fervents d'histoire locale et elle peut être modifiée en fonction du temps que vous accorderez à chaque arrêt. Sur la 8e concession, vous trouverez deux musées similaires dans la zone de conservation de Kintail, ceci à une courte distance sur cette route de campagne bordée de terres agricoles. Le musée Dr. R. Tait McKenzie et le musée Dr James Naismith Basketball sont dans le même voisinage, près du moulin à farine datant de 1860. Une visite du musée historique de North Lanark, située au coin de la route Appleton Side et la River Road, plaira aux généalogistes et à ceux qui étudient l'histoire régionale. Le musée du textile Mississippi Valley met en lumière l'histoire des moulins et du rôle de l'industrie textile dans la région. Le centre-ville d'Almonte est témoin de ce patrimoine et met en vedette certains des meilleurs boutiques et restaurants de la région. Au bas de la rue Mill, près des chutes, vous trouverez des affiches vous indiquant la direction vers le Musée du Textile.

**41 km • majoritairement asphalté; 3 km de gravier tassé**  
**début : n'importe où sur le parcours**



**R**APIDS PICNIC TOUR

This scenic bikeway offers a peaceful ride along Martin St. N (County Rd. 17) to Blakeney. Pack a picnic and head up the gentle rise out of town. Your delightfully easy ride will take you to the quiet hamlet of Blakeney, once a thriving 1850s community with a woolen mill and a brewery. Turn left at the stop sign and meander down to the river to enjoy a rest at the rapids in the picnic park. Continue on across Highway 29 to the crossroads at Bennie's Corners. Turn left and follow the 8th line of Ramsay, an original early settlement road rolling beside the historic Mill of Kintail, stone farmsteads and idyllic pastures. Make a final stop at the Auld Kirk, a testament to the hardworking Scots pioneers of this region, before you head back to town.

**18 km • mostly paved**  
**start: Almonte Old Town Hall**

Ce circuit pittoresque offre une balade paisible le long de la rue Martin N (County Rd 17) jusqu'à Blakeney. EmpORTEZ un pique-nique et partez pour une randonnée campagnarde. Ce parcours agréable vous mène jusqu'au hameau paisible de Blakeney qui, dans les années 1850, fut une communauté prospère grâce une filature de laine et une brasserie. À l'arrêt, virez à la gauche et serpez les berges de la rivière. Profitez-en pour vous reposer près des chutes situées près de l'aire de pique-nique. Poursuivez sur l'autoroute 29 vers le carrefour Corners Bennie, tournez à gauche et suivez le chemin 8th line du comté de Ramsay. Vous roulez sur une route historique, parsemée de fermes centenaires et de pâturages idylliques aux abords de la zone de conservation du moulin de Kintail. Avant de retourner vers la ville, faites un dernier arrêt au Auld Kirk, site rendant hommage aux pionniers écossais de la région.

**18 km • principalement asphaltée**  
**début : Almonte Old Town Hall**

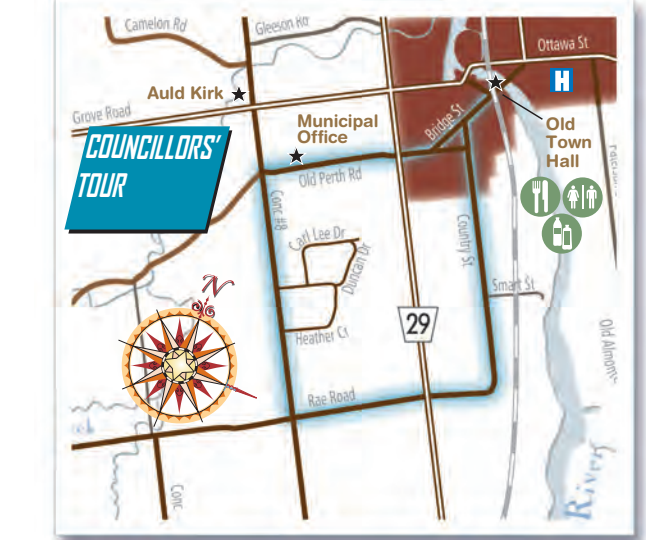
Mississippi Mills Bicycle Month happens every June. This month-long advocacy event encourages citizens and visitors alike to cycle on our wonderful roads.

**mmbm.ca**

Le mois juin est le mois de la bicyclette dans la municipalité de Mississippi Mills. Ce mois d'activité ce veut être un plaidoyer afin d'encourager les citoyens et les visiteurs pareillement à faire du vélo sur nos magnifiques routes.



« Mississippi Mills Bicycle Month » remercie la Municipalité de Mississippi Mills, et « Mainstreet Almonte Attraction & Promotion » (MAAP) pour leur contribution financière à ce projet.



**C**OUNCILORS' TOUR

The only motion needed to carry you along on this tour is self-propelled, as you power along on the back roads to the Mississippi Mills Town Hall. No seconder required. This relaxing trip heads out of town on Country Street and crosses County Road 29. Turn right at the stop sign on the 8th line of Ramsay and ramble on over to the intersection of the Old Perth Road. It was one of the first trails to be laid out as a road in Ramsay Township and gave the original settlers access from Lanark to the waterfalls on the Mississippi. Turn right and coast down the long hill, past the municipal building. Just keep an eye out for the fox pups that may be spotted at the bottom of the hill near the highway.

**11 km • paved**  
**start: downtown Almonte**

Classique du vélo mollo, vous n'avez qu'à vous propulser le long de ce parcours débutant à la mairie de Mississippi Mills et déambulant le long des routes de campagne. C'est un voyage pure détente! Prenez la direction sortie de la ville sur la rue County et traversez la route County 29. À l'arrêt, virez à la droite sur le chemin 8th line du comté de Ramsay et traversez l'intersection de la vieille route Perth. Ce fut l'un des premiers sentiers à devenir une route dans le canton de Ramsay et les colons s'en servaient pour accéder aux chutes d'eau sur le Mississippi. Tournez à droite et dévalez la colline passant le devant des bâtiments municipaux. Gardez un œil ouvert vous pourriez rencontrer des renardeaux au bas de la colline près de l'autoroute.

**11 km • asphaltée**  
**début : Almonte centre-ville**